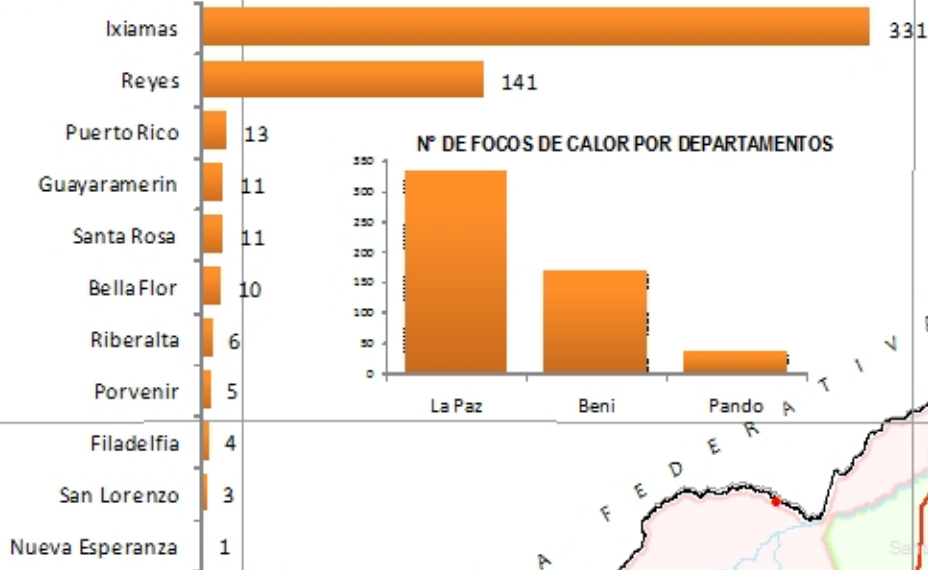


# FOCOS DE CALOR EN EL NORTE AMAZÓNICO DE BOLIVIA

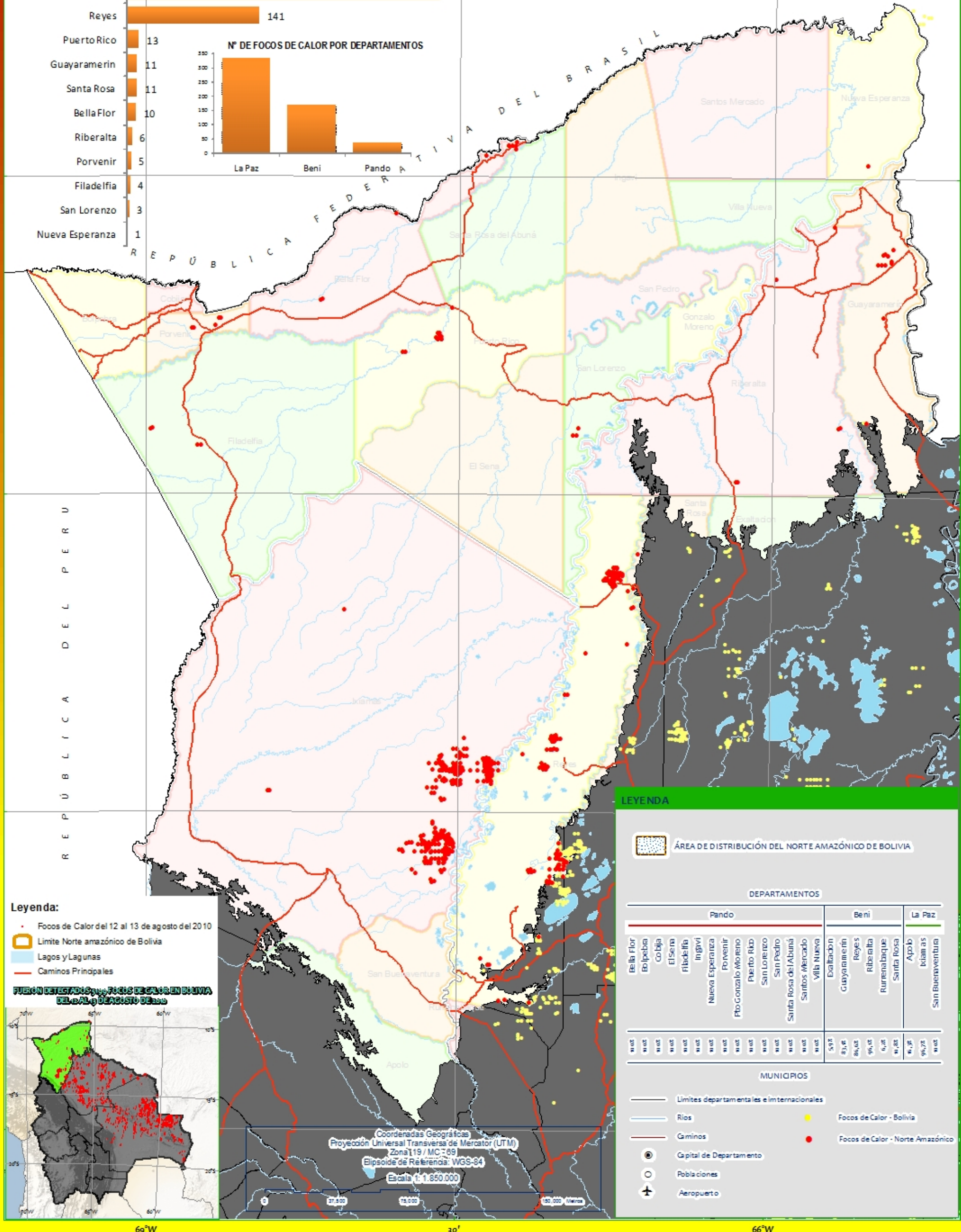
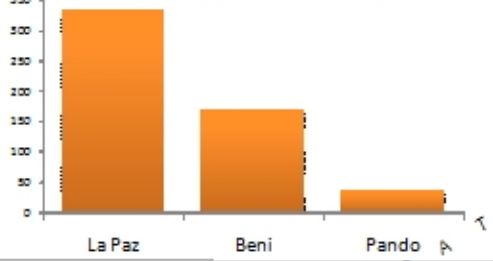
ELABORADO POR EL DEPARTAMENTO DE SIG-HERENCIA  
Calle: Givica N° 47  
Telf. Fax: 591-3-842-2549  
Cobija - Pando

Fueron detectados 536 Focos de Calor en el Norte Amazónico de Bolivia. Del 12 AL 13 de a AGOSTO de 2010

N° DE FOCOS DE CALOR POR MUNICIPIOS

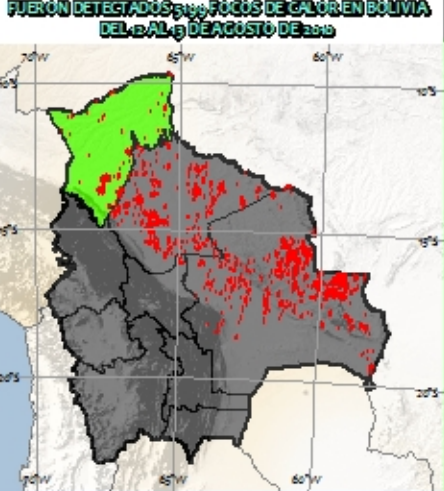


N° DE FOCOS DE CALOR POR DEPARTAMENTOS



**Leyenda:**

- Focos de Calor del 12 al 13 de agosto del 2010
- Limite Norte amazónico de Bolivia
- Lagos y Lagunas
- Caminos Principales



**LEYENDA**

ÁREA DE DISTRIBUCIÓN DEL NORTE AMAZÓNICO DE BOLIVIA

DEPARTAMENTOS		
Pando	Beni	La Paz
Bella Flor	Exaltación	Apolo
Cobija	Guayaramerín	Ikiamas
El Sena	Reyes	San Buenaventura
Riberalta	Riberalta	
Inguavi	Rurrenabique	
Porvenir	Santa Rosa	
Nueva Esperanza	Santa Rosa del Abuná	
Pto. Gonzalo Moreno	Santos Mercado	
Puerto Rico	Villa Nueva	
San Lorenzo		
San Pedro		
Santa Rosa de Alburná		
Santos Mercado		
Villa Nueva		

**MUNICIPIOS**

- Limites departamentales e internacionales
- Rios
- Gaminos
- Capital de Departamento
- Poblaciones
- Aeropuerto
- Focos de Calor - Bolivia
- Focos de Calor - Norte Amazónico

Coordenadas Geográficas  
Proyección Universal Transversa de Mercator (UTM)  
Zona 19 / MC 789  
Elipsoide de Referencia: WGS-84  
Escala: 1:1.850.000